



**КОМИТЕТ ИМУЩЕСТВЕННЫХ ОТНОШЕНИЙ  
АДМИНИСТРАЦИИ ПЕРМСКОГО МУНИЦИПАЛЬНОГО РАЙОНА**

**РЕШЕНИЕ**

о размещении объектов № 744

Пермский край  
Пермский район

26.08.2021

Комитет имущественных отношений администрации Пермского муниципального района разрешает Акционерному обществу «Газпром газораспределение Пермь» (ИНН 5902183841, ОГРН 1025900512670, почтовый адрес: 614000, г. Пермь, ул. Петропавловская, 43)

размещение объекта: «газопровод давлением до 1,2 Мпа, для размещения которого не требуется разрешение на строительство»

на землях государственная собственность на которые не разграничена

на срок 1 год с 26.08.2021г. по 25.08.2022г.

Местоположение: Пермский край, Пермский район, Кукуштанское с/п, п. Кукуштан, ул. Дружбы, к дому 5.

Приложение: схема предполагаемых к использованию земель или земельных участков.

Председатель комитета  
имущественных отношений администрации  
Пермского муниципального района



Г.В. Мюресов

(подпись, печать)

**Схема предполагаемых к использованию земель или части земельного участка**

Объект: Газопровод давлением до 1,2 Мпа, для размещения которого не требуется разрешения на строительство

Местоположение: расположенным по адресу:  
Пермский край, р-н Пермский, с/п Кукуштанское, п. Кукуштан, ул. Дружбы, к дому 5

Площадь земель или части земельного участка, кв.м.: 88

Категория земель: земли населенных пунктов

Вид разрешенного использования: -









Описание границ смежных землепользователей:

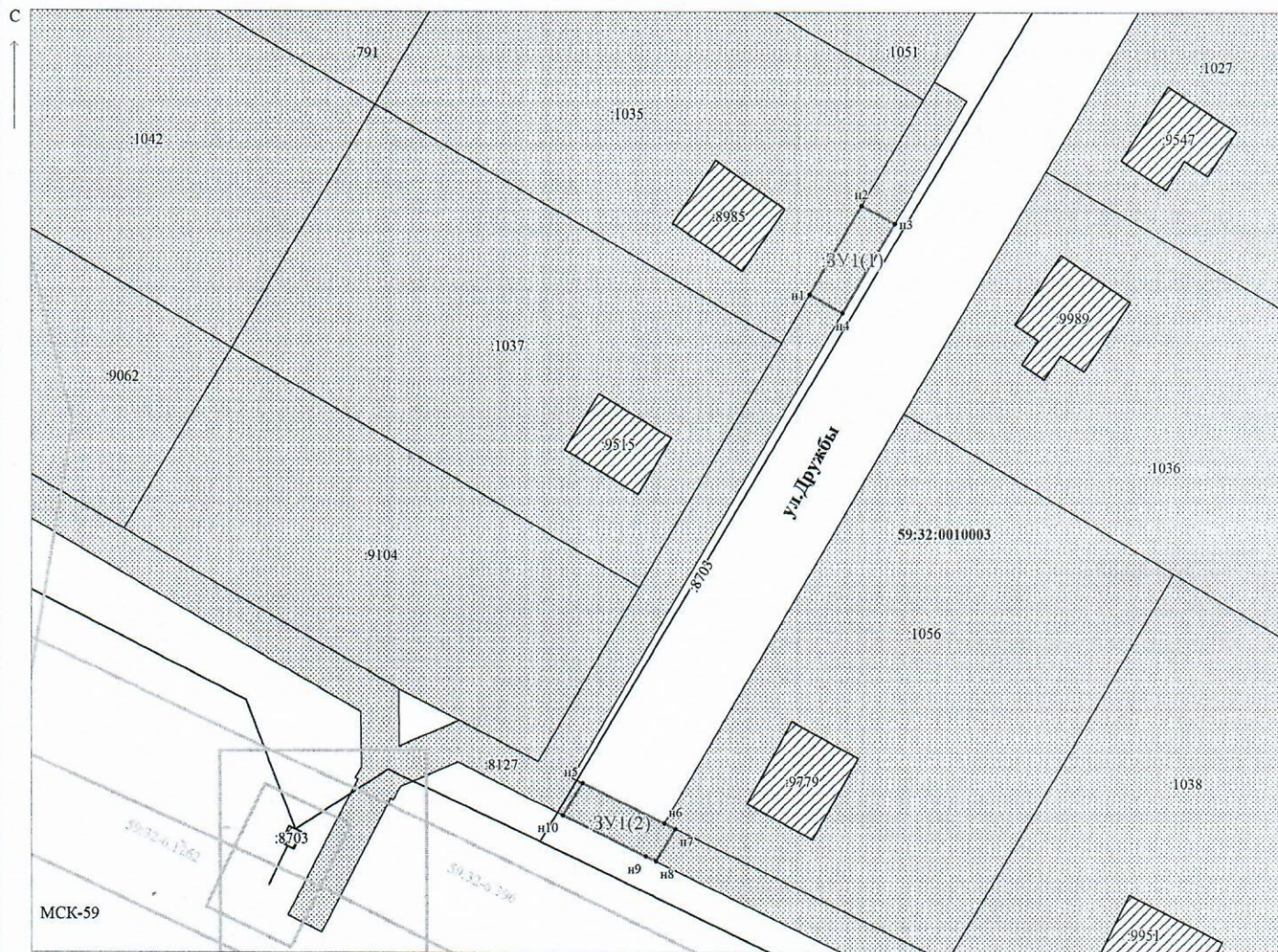
От точки н1 до точки н2 - земельный участок с кадастровым номером 59:32:0010003:1035  
 От точки н2 до точки н3 - земельный участок с кадастровым номером 59:32:0010003:8127  
 От точки н3 до точки н4 - земли общего пользования  
 От точки н4 до точки н1 - земельный участок с кадастровым номером 59:32:0010003:8127  
 От точки н5 до точки н6 - земли общего пользования  
 От точки н6 до точки н7 - земельный участок с кадастровым номером 59:32:0010003:1056  
 От точки н7 до точки н8 - земельный участок с кадастровым номером 59:32:0010003:8127  
 От точки н8 до точки н10 - земли общего пользования  
 От точки н10 до точки н5 - земельный участок с кадастровым номером 59:32:0010003:8127

Каталог координат, м


№ точки границы	X	Y
н1	476641.52	2247016.35
н2	476651.01	2247021.92
н3	476649.07	2247025.41
н4	476639.58	2247019.84
н5	476589.69	2246992.12
н6	476585.37	2247000.80
н7	476584.78	2247002.01
н8	476581.35	2246999.92
н9	476581.88	2246998.84
н10	476586.27	2246990.03

**Условные обозначения:**

- |   |   |   |  |
|---|---|---|--|
|  | - предполагаемый участок земель, на которых планируется размещение объекта              |  | - зоны с особыми условиями использования территории, сведения о которых внесены в ЕГРН |
|  | - границы и номер земельного участка, сведения о которых внесены в ЕГРН                 |  | - обозначение запрашиваемого земельного участка  |
|  | - границы и номер объекта капитального строительства, сведения о которых внесены в ЕГРН |  | - характеристика точки границ земель или части земельного участка                      |
|  | - граница кадастрового квартала   |  | - номер кадастрового квартала  |



Масштаб 1:500

Заявитель:  / Егошина И.В.  
 МП (подпись, расшифровка подписи)  
 (для юридических лиц и индивидуальных предпринимателей)